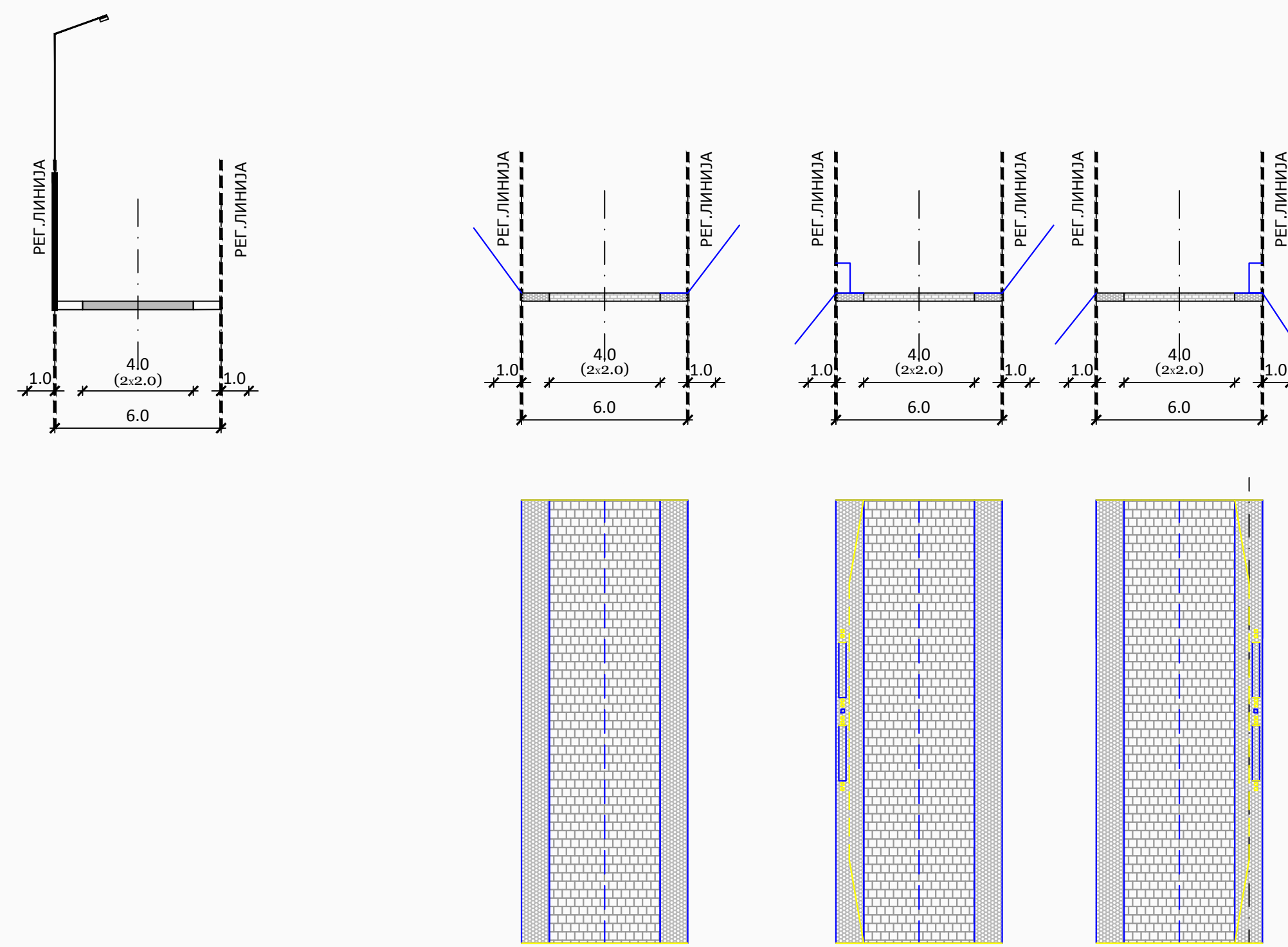
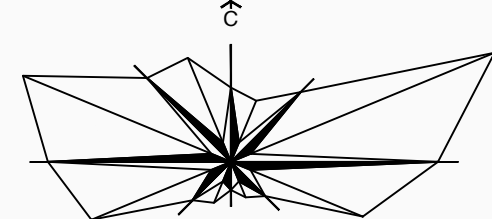


ПОПРЕЧНИ ПРОФИЛ 2 - 2



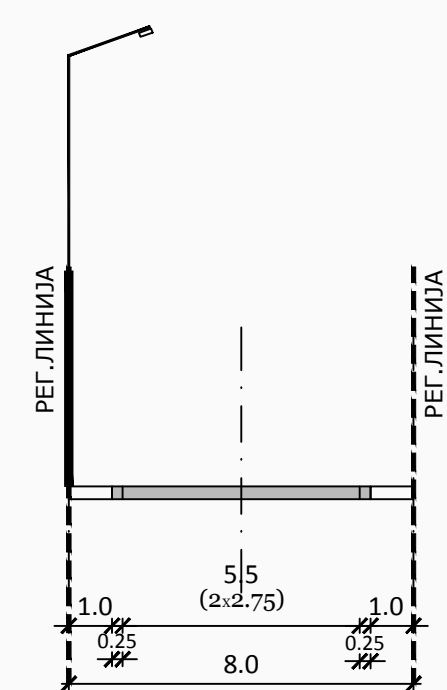
ПЛАН ДЕТАЉНЕ РЕГУЛАЦИЈЕ  
СТАЗА ЗДРАВЉА У  
КО ВРДНИК

- НАЦРТ -



P=1:1000

ПОПРЕЧНИ ПРОФИЛ 1 - 1



ПЛАН САОБРАЋАЈНЕ ИНФРАСТРУКТУРЕ  
СА РЕГУЛАЦИЈОМ И НИВЕЛАЦИЈОМ

- КОРИДОР СТАЗЕ ЗДРАВЉА
- ОДМОРИШТА
- УЛИЧНИ И КОРИДОР ПРИСТУПНЕ САОБРАЋАЈНИЦЕ

- ГРАНИЦА ОБУХВАТА ПЛАНА
- РЕГУЛАЦИОНА ЛИНИЈА
- ТАЧКЕ ПРЕЛОМА ОСОВИНЕ САОБРАЋАЈНИЦЕ
- НАГИБ НИВЕЛЕТЕ
- ПОСТОЈЕЋЕ МЕЋНЕ ТАЧКЕ
- НОВОДРЕЂЕНЕ МЕЋНЕ ТАЧКЕ
- ЛИНИЈА ДЕОБЕ
- ГРАНИЦА ГРАЂЕВИНСКОГ ПОДРУЧЈА НАСЕЉА
- ГРАНИЦА ГРАЂ. ЗЕМЉИШТА ВАН ГРАНИЦЕ ГРАЂ. ПОДРУЧЈА НАСЕЉА
- ГРАНИЦА НАЦИОНАЛНОГ ПАРКА ФРУШКА ГОРА

ИЗДАЈА ИЗДАЈА ИЗДАЈА	ОПШТИНА И РИГ	Печат и потпис
ОБРАЗЛОЖЕЊЕ ОБРАЗЛОЖЕЊЕ ОБРАЗЛОЖЕЊЕ	ОПШТИНА И РИГ	Печат и потпис
НАЗИВ ПЛАНА НАЗИВ ПЛАНА НАЗИВ ПЛАНА	ОПШТИНА И РИГ	Печат и потпис
НАЗИВ КАРТЕ НАЗИВ КАРТЕ НАЗИВ КАРТЕ	ОПШТИНА И РИГ	Печат и потпис
ОБРАЗЛОЖЕЊЕ ОБРАЗЛОЖЕЊЕ ОБРАЗЛОЖЕЊЕ	ОПШТИНА И РИГ	Печат и потпис
ОБРАЗЛОЖЕЊЕ ОБРАЗЛОЖЕЊЕ ОБРАЗЛОЖЕЊЕ	ОПШТИНА И РИГ	Печат и потпис